	PLANO DE SINALIZAÇÃO TEMPORÁRIA		Revisão: 01
	Empreitada: “Requalificação da Rua do Caião e Praceta da Rua da Sofia – Santa Joana”		PSS.13.01
	Dono da Obra: Município de Aveiro	Fiscalização: Município de Aveiro	
	Projetista: Município de Aveiro	Empreiteiro: WSE CONSTRUCTION	

Intervenção: Rua do Caião e Praceta da Rua da Sofia – Santa Joana

Coordenadas: 40.639585, -8.628567

Data de início dos trabalhos: 23-06-2025

Data de término dos trabalhos: 25-07-2025

Trabalhos a realizar: Levantamento de pavimentos, assentamento de lancil e execução de passeios, aplicação de pavimento em betuminoso e sinalização.

Com o objetivo de minimizar os constrangimentos à circulação automóvel nas imediações da zona de intervenção, os trabalhos previstos nesta empreitada serão executados por fases, organizadas por troços.

Nesta fase inicial, a intervenção foi dividida em três troços:

- **Troço 1** – Rua do Caião / Praceta da Rua da Sofia: 23-06-2025 / 04-07-2025
- **Troço 2** – Rua da Sofia: 07-07-2025 / 11-07-2025
- **Troço 3** – Rua do Caião: 14-07-2025 / 25-07-2025


Esta divisão está devidamente representada nas plantas de localização que se seguem.

Toda a área de intervenção será devidamente vedada com barreiras de segurança e sinalizada com cones e PMP's, de forma a garantir a segurança de todos os intervenientes.

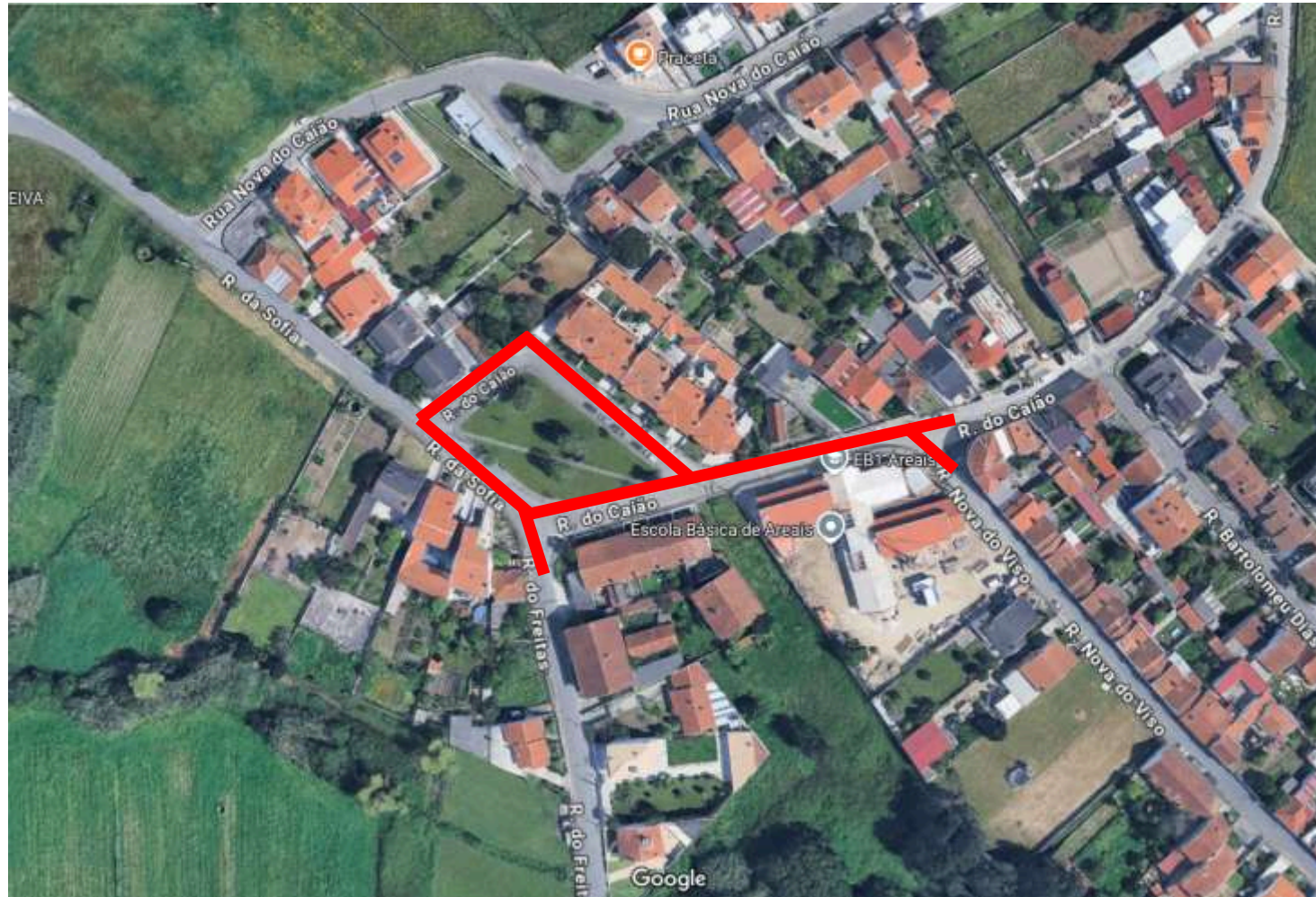
Será igualmente assegurado o acesso aos moradores ao longo de toda a execução dos trabalhos.

Adicionalmente, será definido e sinalizado um percurso pedonal alternativo, garantindo a circulação em segurança dos peões.





	PLANO DE SINALIZAÇÃO TEMPORÁRIA		Revisão: 01
	Empreitada: “Requalificação da Rua do Caião e Praceta da Rua da Sofia – Santa Joana”		PSS.13.01
	Dono da Obra: Município de Aveiro	Fiscalização: Município de Aveiro	
	Projetista: Município de Aveiro	Empreiteiro: WSE CONSTRUCTION	

Localização da Intervenção – Rua do Caião e Praceta da Rua da Sofia – Santa Joana



Legenda:


 Localização da Intervenção

	PLANO DE SINALIZAÇÃO TEMPORÁRIA		Revisão: 01
	Empreitada: “Requalificação da Rua do Caião e Praceta da Rua da Sofia – Santa Joana”		PSS.13.01
	Dono da Obra: Município de Aveiro	Fiscalização: Município de Aveiro	
	Projetista: Município de Aveiro	Empreiteiro: WSE CONSTRUCTION	

Esquema de Sinalização a implementar – Troço 1 (Rua do Caião / Praceta da Rua da Sofia)



Legenda:


 Local de Intervenção (Troço 1)

Data de Início: 23-06-2025

Data de Término: 04-07-2025

Notas:

- Os trabalhos serão executados com recurso ao corte total de trânsito automóvel na Rua do Caião / Praceta da Rua da Sofia (Exceto moradores);
- Será colocada a respetiva sinalização temporária nas imediações da zona de intervenção, para que os automobilistas e os peões sejam informados relativamente aos trabalhos em curso;
- Toda a envolvente da zona de trabalhos será delimitada por barreiras de segurança, cones de sinalização e PMP's;
- A sinalização temporária será colocada de 30 em 30 metros, ou reduzida até um mínimo de 20 m caso necessário;
- Durante o período noturno serão sempre asseguradas todas as condições de segurança e o acesso dos moradores às suas habitações.

	PLANO DE SINALIZAÇÃO TEMPORÁRIA		Revisão: 01
	Empreitada: “Requalificação da Rua do Caião e Praceta da Rua da Sofia – Santa Joana”		PSS.13.01
	Dono da Obra: Município de Aveiro	Fiscalização: Município de Aveiro	
	Projetista: Município de Aveiro	Empreiteiro: WSE CONSTRUCTION	

Esquema de Sinalização a implementar – Troço 2 (Rua da Sofia)



Legenda:


█ Local de Intervenção (Troço 2)

Data de Início: 07-07-2025

Data de Término: 11-07-2025

Notas:

- Será necessária a ocupação parcial da via (meia faixa) para a execução dos trabalhos.
- A circulação automóvel será efetuada no sentido Rotunda do Rato – Rua da Sofia.
- Será necessário condicionar a circulação automóvel no sentido **Rua do Caião – Rua da Sofia, sendo o desvio efetuado pela Rua do Freitas.**
- Também será necessário condicionar a circulação automóvel no sentido **Rua do Freitas – Rua da Sofia, sendo o desvio efetuado pela Rua São Geraldo.**
- Será colocada a respetiva sinalização temporária nas imediações da zona de intervenção, para que os automobilistas e os peões sejam informados relativamente aos trabalhos em curso;
- Toda a envolvente da zona de trabalhos será delimitada por barreiras de segurança, cones de sinalização e PMP's;
- A sinalização temporária será colocada de 30 em 30 metros, ou reduzida até um mínimo de 20 m caso necessário;
- Durante o período noturno serão sempre asseguradas todas as condições de segurança e o acesso dos moradores às suas habitações.

	PLANO DE SINALIZAÇÃO TEMPORÁRIA		Revisão: 01	
	Empreitada: “Requalificação da Rua do Caião e Praceta da Rua da Sofia – Santa Joana”			PSS.13.01
	Dono da Obra: Município de Aveiro		Fiscalização: Município de Aveiro	
	Projetista: Município de Aveiro		Empreiteiro: WSE CONSTRUCTION	

Esquema de Sinalização a implementar – Troço 3 (Rua do Caião)



Legenda:

- Local de Intervenção
- Percurso Alternativo

Data de Início: 14-07-2025

Data de Término: 25-07-20025

Notas:

- Os trabalhos serão executados com recurso ao corte total de trânsito automóvel na Rua do Caião / Praceta da Rua da Sofia (Exceto a moradores);
- Será colocada a respetiva sinalização temporária nas imediações da zona de intervenção, para que os automobilistas e os peões sejam informados relativamente aos trabalhos em curso;
- Toda a envolvente da zona de trabalhos será delimitada por barreiras de segurança, cones de sinalização e PMP's;
- A sinalização temporária será colocada de 30 em 30 metros, ou reduzida até um mínimo de 20 m caso necessário;
- Durante o período noturno serão sempre asseguradas todas as condições de segurança e o acesso dos moradores às suas habitações.